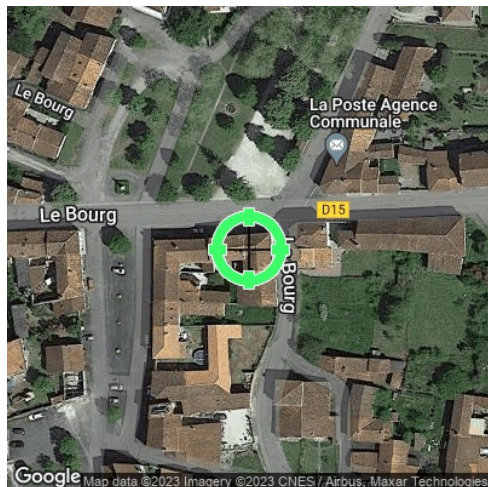


Etat des risques et pollutions

aléas naturels, miniers ou technologiques, sismicité, potentiel radon et sols pollués
En application des articles L 125-5, L 125-6, L 125-7 et L 556-2 du Code de l'Environnement
et de l'article L 121-22-5 du Code de l'Urbanisme



Réalisé en ligne* par	SARL CMD
Numéro de dossier	SA23/02/0097
Date de réalisation	02/03/2023
Localisation du bien	Le Bourg - (Cadastré B 341) 16450 BEAULIEU SUR SONNETTE
Section cadastrale	000 B 341
Altitude	141.1m
Données GPS	Latitude 45.924756 - Longitude 0.382105
Désignation du vendeur	[REDACTED]
Désignation de l'acquéreur	

* Document réalisé en ligne par **SARL CMD** qui assume la responsabilité de la localisation et de la détermination de l'exposition aux risques, sauf pour les réponses générées automatiquement par le système.

EXPOSITION DE L'IMMEUBLE AU REGARD D'UN OU PLUSIEURS PLANS DE PRÉVENTION DE RISQUES				
Zonage réglementaire sur la sismicité : Zone 3 - Modérée			EXPOSÉ **	-
Commune à potentiel radon de niveau 3			NON EXPOSÉ **	-
Immeuble situé dans un Secteur d'Information sur les sols			NON EXPOSÉ **	-
INFORMATIONS PORTÉES À CONNAISSANCE				
-	Mouvement de terrain Affaissements et effondrements	Informatif ⁽¹⁾	NON EXPOSÉ **	-
-	Mouvement de terrain Argile (Loi ELAN)	Informatif ⁽¹⁾	EXPOSÉ **	-

** Réponses automatiques générées par le système.

⁽¹⁾ À ce jour, ce risque n'est donné qu'à titre **INFORMATIF** et n'est pas retranscrit dans l'Imprimé Officiel.

SOMMAIRE

Synthèse de votre **Etat des Risques et Pollutions**
Imprimé Officiel (feuille rose/violette)
Arrêtés de Catastrophes Naturelles / Déclaration de sinistres indemnisés
Extrait Cadastral
Zonage réglementaire sur la Sismicité
Cartographies des risques auxquelles l'immeuble est exposé
Annexes : Cartographies des risques auxquelles l'immeuble n'est pas exposé
Annexes : Arrêtés

Etat des risques et pollutions

aléas naturels, miniers ou technologiques, sismicité, potentiel radon et sols pollués
En application des articles L 125-5, L 125-6, L125-7 et L 556-2 du Code de l'Environnement
et de l'article L 121-22-5 du Code de l'Urbanisme

Attention ! S'ils n'impliquent pas d'obligation ou d'interdiction réglementaire particulière, les aléas connus ou prévisibles qui peuvent être signalés dans les divers documents d'information préventive et concerner le bien immobilier, ne sont pas mentionnés par cet état.

Cet état est établi sur la base des informations mises à disposition par arrêté préfectoral
n° 2011 115-0034 du 25/04/2011 mis à jour le

Adresse de l'immeuble : Le Bourg - (Cadastré B 341)
16450 BEAULIEU SUR SONNETTE
Cadastré : 000 B 341

Situation de l'immeuble au regard d'un plan de prévention de risques naturels (PPRN)

> L'immeuble est situé dans le périmètre d'un PPR N
prescrit anticipé approuvé date
1 oui non

1 si oui, les risques naturels pris en compte sont liés à :
autres
inondation crue torrentielle mouvements de terrain avalanches sécheresse / argile
cyclone remontée de nappe feux de forêt séisme volcan

> L'immeuble est concerné par des prescriptions de travaux dans le règlement du PPRN
2 oui non
2 si oui, les travaux prescrits ont été réalisés
oui non

Situation de l'immeuble au regard d'un plan de prévention de risques miniers (PPRM)

> L'immeuble est situé dans le périmètre d'un PPR M
prescrit anticipé approuvé date
3 oui non

3 si oui, les risques miniers pris en compte sont liés à :
mouvements de terrain autres

> L'immeuble est concerné par des prescriptions de travaux dans le règlement du PPRM
4 oui non
4 si oui, les travaux prescrits ont été réalisés
oui non

Situation de l'immeuble au regard d'un plan de prévention de risques technologiques (PPRT)

> L'immeuble est situé dans le périmètre d'étude d'un PPRT prescrit et non encore approuvé
5 oui non

5 si oui, les risques technologiques pris en considération dans l'arrêté de prescription sont liés à :
effet toxique effet thermique effet de surpression projection risque industriel

> L'immeuble est situé dans le périmètre d'exposition aux risques d'un PPR T approuvé
oui non

> L'immeuble est situé dans un secteur d'expropriation ou de délaissement
oui non

> L'immeuble est situé en zone de prescription
6 oui non

6 Si la transaction concerne un logement, les travaux prescrits ont été réalisés
oui non

6 Si la transaction ne concerne pas un logement, l'information sur le type de risques auxquels l'immeuble est exposé ainsi que leur gravité, probabilité et cinétique, est jointe à l'acte de vente
oui non

Situation de l'immeuble au regard du zonage sismique réglementaire

> L'immeuble est situé dans une commune de sismicité classée en
zone 1 très faible zone 2 faible zone 3 modérée zone 4 moyenne zone 5 forte

Situation de l'immeuble au regard du zonage réglementaire à potentiel radon

> L'immeuble se situe dans une commune à potentiel radon classée en niveau 3
oui non

Information relative à la pollution de sols

> Le terrain se situe en secteurs d'information sur les sols (SIS)
NC* oui non
* Non Communiqué (en cours d'élaboration par le représentant de l'Etat dans le département)

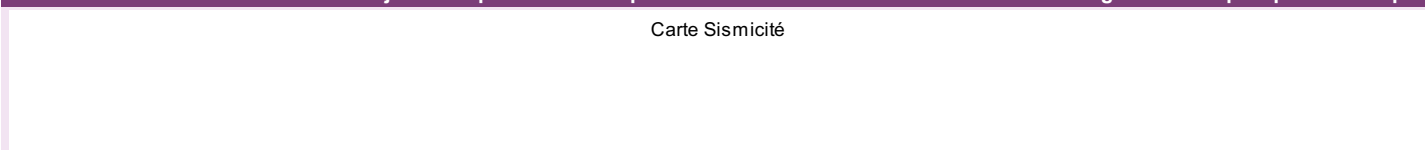
Situation de l'immeuble au regard d'une zone exposée au recul du trait de côte

> L'immeuble est situé dans une zone exposée au recul du trait de côte
NC* à l'horizon de 30 ans à un horizon entre 30 et 100 ans non
* Non Communiqué (en cours d'élaboration par le représentant de la commune)

Information relative aux sinistres indemnisés par l'assurance suite à une catastrophe N/M/T**

** catastrophe naturelle, minière ou technologique
> L'information est mentionnée dans l'acte de vente
oui non

Extraits des documents de référence joints au présent état et permettant la localisation de l'immeuble au regard des risques pris en compte



Vendeur - Acquéreur

Vendeur : SCI LES CYCLAMENS
Acquéreur :
Date : 02/03/2023
Fin de validité : 02/09/2023

Cet état, à remplir par le vendeur ou le bailleur, est destiné à être en annexe d'un contrat de vente ou de location d'un immeuble.

Arrêtés de Catastrophes Naturelles / Déclaration de sinistres indemnisés

en application du chapitre IV de l'article L125-5 du Code de l'environnement

Préfecture : Charente
Adresse de l'immeuble : Le Bourg - (Cadastre B 341) 16450 BEAULIEU SUR SONNETTE
En date du : 02/03/2023

Sinistres indemnisés dans le cadre d'une reconnaissance de l'état de catastrophe naturelle

Type de catastrophe	Date de début	Date de Fin	Publication	JO	Indemnisé
Inondations et coulées de boue	08/12/1982	31/12/1982	11/01/1983	13/01/1983	
Inondations, coulées de boue et mouvements de terrain	25/12/1999	29/12/1999	29/12/1999	30/12/1999	
Mouvements de terrain différentiels consécutifs à la sécheresse et à la réhydratation des sols	01/07/2009	30/09/2009	13/12/2010	13/01/2011	

Cochez les cases **Indemnisé** si, à votre connaissance, l'immeuble a fait l'objet d'une indemnisation suite à des dommages consécutifs à chacun des événements.

Etabli le : _____ Signature / Cachet en cas de prestataire ou mandataire

Vendeur : _____ Acquéreur : _____

Pour en savoir plus, chacun peut consulter en préfecture ou en mairie, le dossier départemental sur les risques majeurs, le document d'information communal sur les risques majeurs.

Définition juridique d'une catastrophe naturelle :

Phénomène ou conjonction de phénomènes dont les effets sont particulièrement dommageables.

Cette définition est différente de celle de l'article 1er de la loi n°82-600 du 13 juillet 1982 relative à l'indemnisation des victimes de catastrophes naturelles, qui indique: "sont considérés comme effets des catastrophes naturelles [...] les dommages matériels directs ayant eu pour cause déterminante l'intensité anormale d'un agent naturel, lorsque les mesures habituelles à prendre pour prévenir ces dommages n'ont pu empêcher leur survenance ou n'ont pu être prises". La catastrophe est ainsi indépendante du niveau des dommages causés. La notion "d'intensité anormale" et le caractère "naturel" d'un phénomène relèvent d'une décision interministérielle qui déclare "l'état de catastrophe naturelle".

Source : Guide Général PPR

Extrait Cadastral

Département : Charente

Commune : BEAULIEU SUR SONNETTE

Parcelles : 000 B 341

Bases de données : IGN, Cadastre.gouv.fr

IMG REPERE

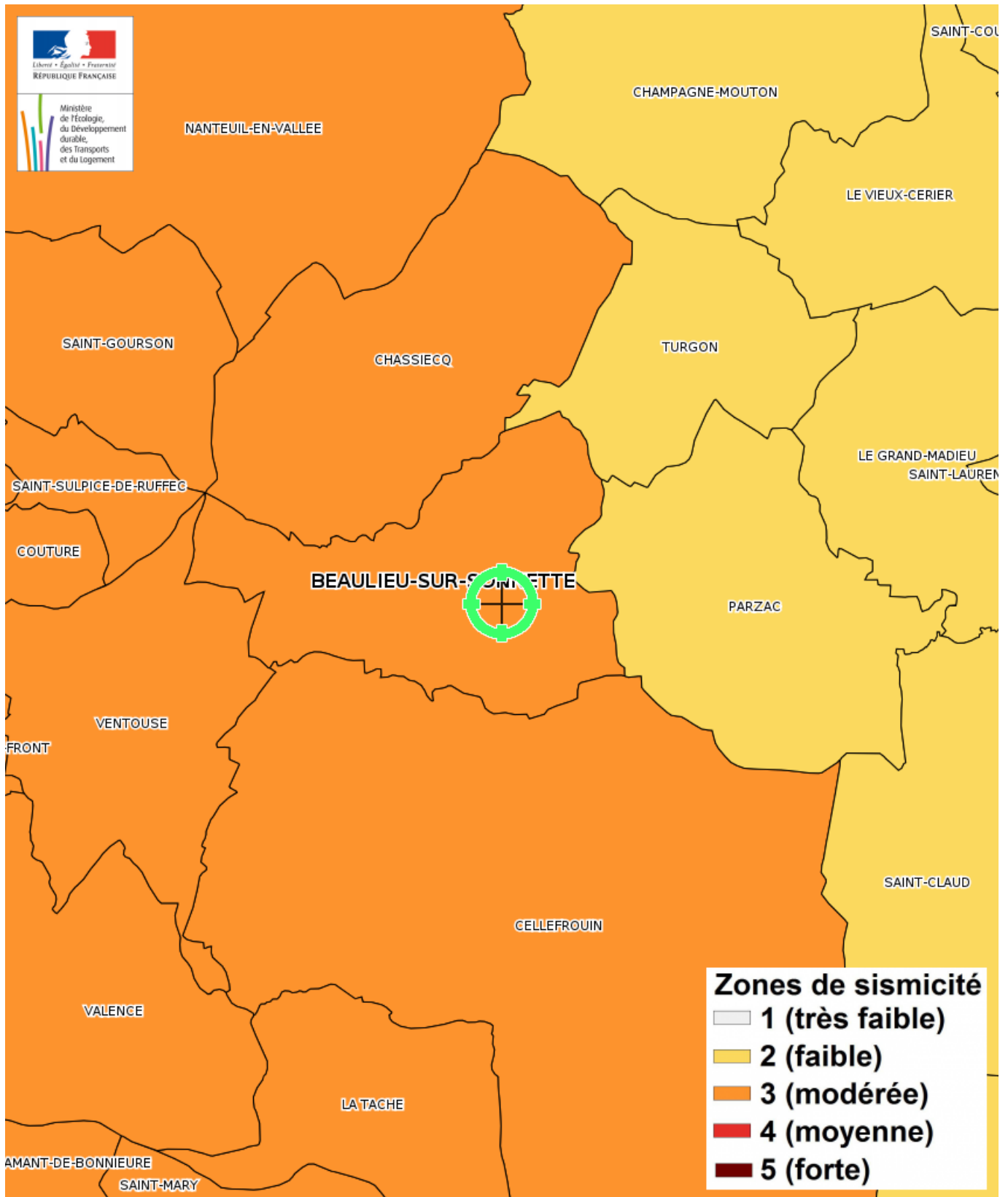


Zonage réglementaire sur la Sismicité

Département : Charente

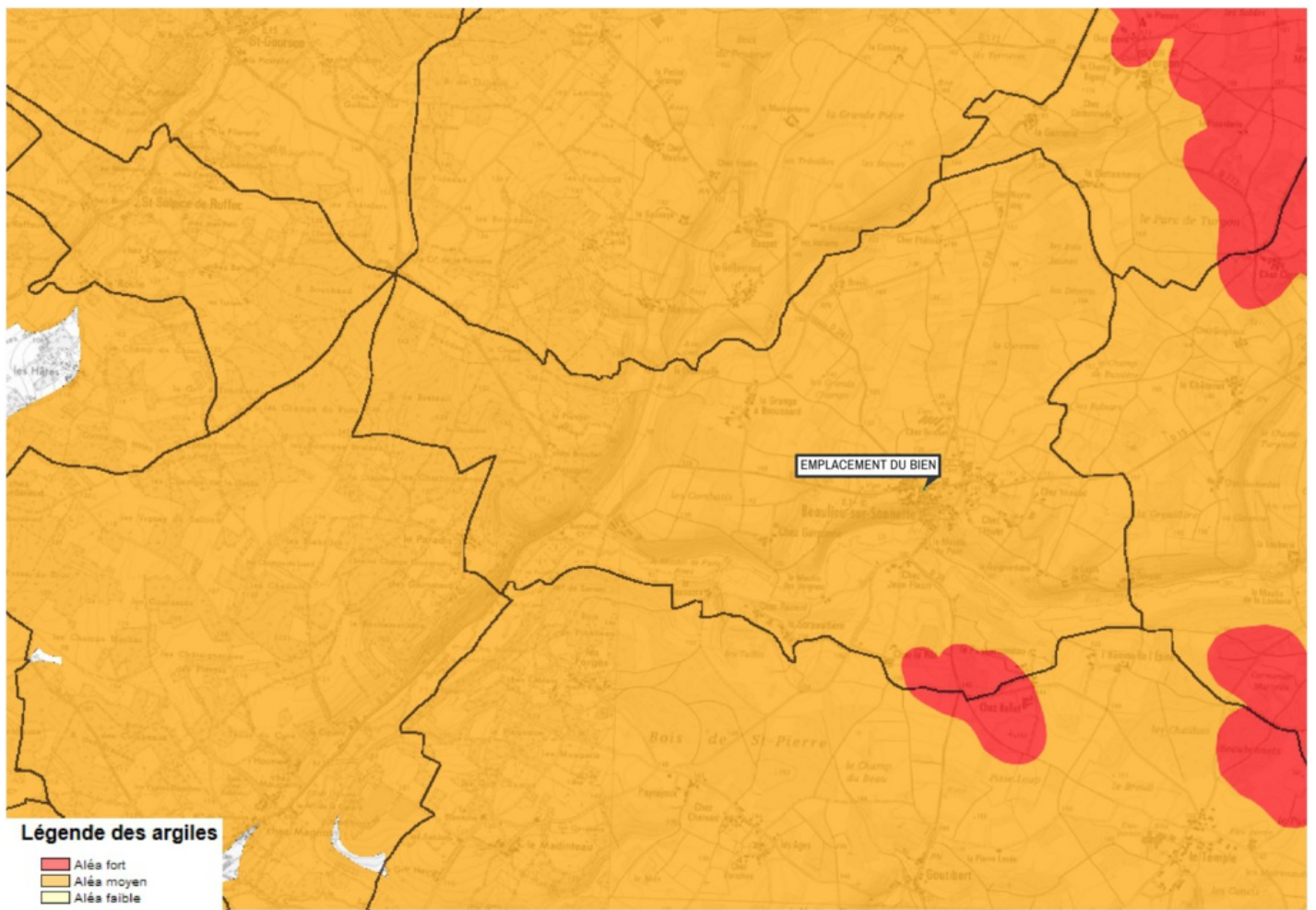
Commune : BEAULIEU SUR SONNETTE

Zonage réglementaire sur la Sismicité : Zone 3 - Modérée



Carte

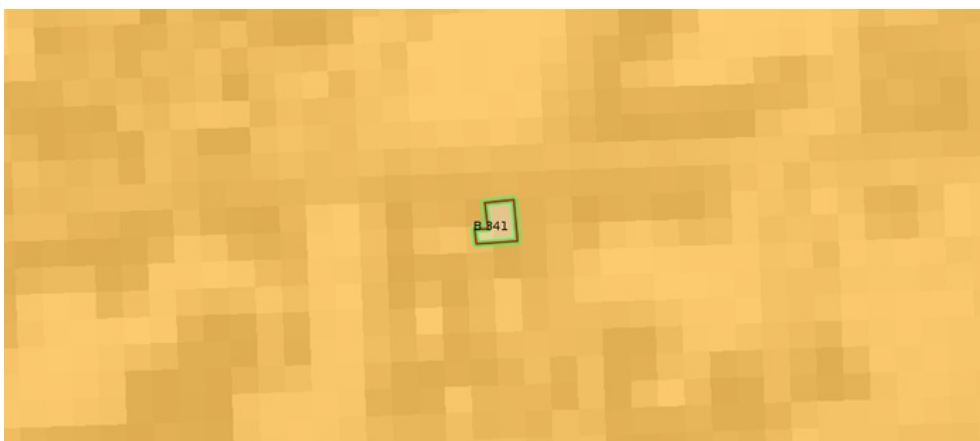
Mouvement de terrain Argile (Loi ELAN)



Mouvement de terrain Argile (Loi ELAN) Informatif

EXPOSÉ

Zoom et Légende extraits de la carte originale ci-dessus



Légende Mouvement de terrain Argile (Loi ELAN) Carte réglementaire Source BRGM

- Aléa fort**
Concerné par la loi ELAN*
- Aléa moyen**
Concerné par la loi ELAN*
- Aléa faible**
Non concerné par la loi ELAN

*Obligation pour le vendeur de fournir une étude géotechnique préalable en cas de vente d'un terrain non bâti constructible.

Annexes

Fiche d'information Sismicité



M'informer sur les séismes



Des séismes se produisent régulièrement en France, tant sur le territoire métropolitain que dans les départements d'outre-mer.

Si la majorité des séismes qui sont recensés en France sont relativement faibles, plusieurs tremblements de terre provoquant des dégâts aux constructions se sont produits ces dernières années, dont les plus marquants sont les séismes d'Annecy et Saint-Paul de Fenouillet en 1996, le séisme du Teuil en 2019. Ce dernier a rappelé que le risque de voir des bâtiments endommagés, voire s'effondrer, à cause des tremblements de terre est bien réel.

En 1909 à Lambesc, et en 1967 à Arette, les séismes ont fait des victimes à cause de l'effondrement des maisons.

Des traces de séismes encore plus forts mais beaucoup plus anciens ont aussi été relevées par les géologues et par l'examen de documents historiques.

Aléa Sismique

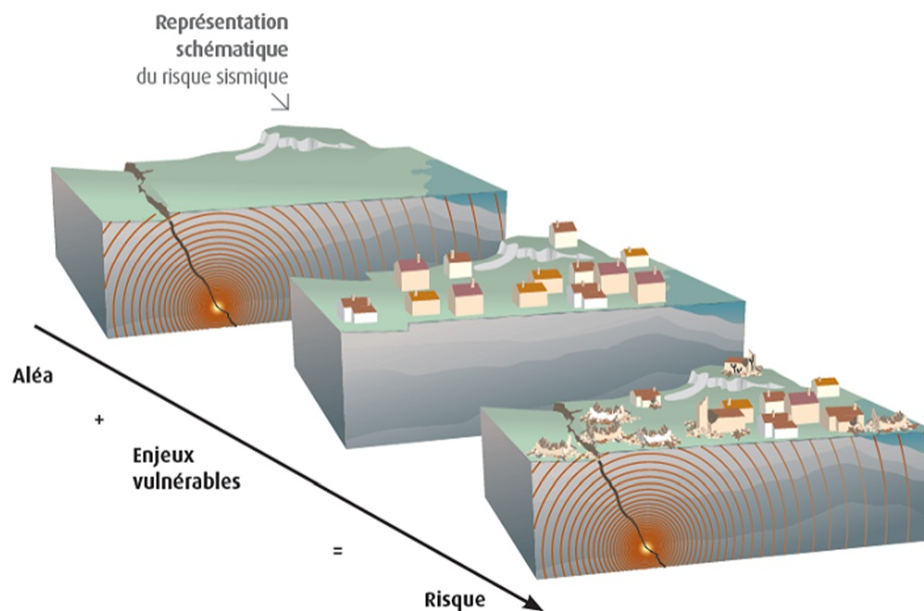
L'aléa sismique est la possibilité, pour un site donné, d'être exposé à des secousses telluriques de caractéristiques données (exprimées en général par des paramètres tels que l'accélération, l'intensité, le spectre de réponse...).

L'aléa sismique peut être évalué par une méthode déterministe ou probabiliste ; dans le premier cas, les caractéristiques sont celles d'un événement réel, éventuellement assorties d'une marge de sécurité (séisme le fort connu historiquement par exemple).

Dans l'approche probabiliste, l'ensemble des données permettant l'estimation de l'aléa sont examinées dans un cadre statistique, et l'aléa est alors exprimé comme une probabilité de dépasser un niveau fixé.

Annexes

Fiche d'information Sismicité



Evaluation de l'aléa

L'évaluation de l'aléa sismique doit prendre en compte l'ensemble des connaissances disponibles sur le phénomène et ses causes, sur la plus longue période de temps possible, car les séismes sont des événements peu fréquents en France.

L'occurrence d'un séisme à un endroit dépend à la fois de mécanismes régionaux (tectonique, géologie) à grande échelle, et de spécificités locales (relief configuration et nature du sol, sensibilité aux phénomènes induits).

L'aléa est donc usuellement découpé en une composante régionale et une spécificité locale.

Annexes

Fiche d'information Sismicité

Aléa régional

L'aléa régional recouvre la caractérisation de l'agression sismique au rocher affleurant en surface, résultant de l'activation de sources sismique et de la propagation des ondes de la source à la cible.

L'analyse de l'aléa régional nécessite deux étapes :

- L'identification des sources sismiques
- Le calcul du mouvement vibratoire en surface

L'identification des sources sismiques consiste à localiser les failles actives et à évaluer leur potentiel sismogénique en termes de magnitude ou d'intensité des séismes susceptibles d'être générés par ces failles, leur profondeur focale et leur récurrence. En se basant sur des données géologiques et sismiques, ce travail aboutit à la définition d'un zonage sismotectonique découpant la région considérée en zones homogènes dans lesquelles la probabilité d'occurrence d'un séisme de caractéristiques données est estimée équivalente en tout point ;

Concernant le calcul du mouvement vibratoire en surface par l'application d'une loi d'atténuation aux sources potentielles identifiées dans le zonage sismotectonique, on distingue principalement deux approches d'évaluation d'aléa régional :

- L'approche déterministe dans laquelle le mouvement du sol est estimé à partir d'un séisme de référence, de caractéristiques connues. Ce séisme de référence correspond à un séisme dont l'occurrence est avérée par les données historiques (témoignages) ou instrumentales (enregistrement des stations);
- L'approche probabiliste consiste à calculer en tout point du territoire le niveau d'accélération du sol susceptible d'être atteint ou dépassé pour une période de temps donnée, en tenant compte de l'ensemble des données disponibles, historiques ou instrumentales, en y associant des lois de récurrence.

Aléa local

L'évaluation de l'aléa local permet de prendre en compte les modifications de la vibration sismique par les conditions géologiques et topographiques locales, les effets de site.

Elle permet également de définir des zones dans lesquelles des effets induits (mouvements de terrain, liquéfaction des sols) sont susceptibles d'être provoqués par un séisme.

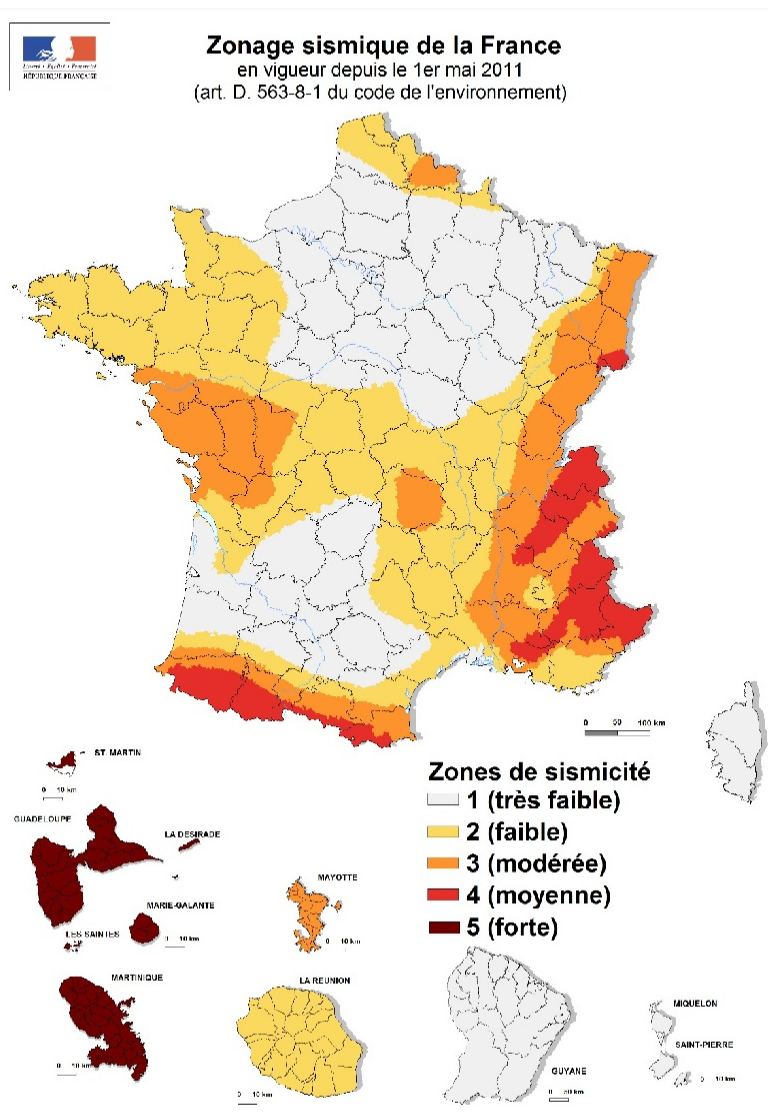
À l'échelle d'une commune, ce travail permet d'aboutir à un micro-zonage sismique, délimitant les zones dans lesquelles les amplifications du mouvement du sol sont identiques.

Annexes

Fiche d'information Sismicité

Carte du zonage réglementaire

La sismicité ne se répartit pas de manière uniforme sur le territoire, en conséquence, les dispositions à prendre en compte pour construire peuvent varier en fonction des régions. La réglementation s'appuie en France sur une **carte de l'aléa sismique réalisée à l'échelle nationale**. Elle est traduite au niveau réglementaire par un **zonage sismique**, qui donne pour chaque commune son niveau d'exposition.



Annexes

Fiche d'information Sismicité

Ce zonage, et les niveaux d'accélération du sol qui en découlent pour la conception des ouvrages, concernent les bâtiments et ouvrages construits pour accueillir des occupants, pour remplir des fonctions socio-économiques ou qui sont utilisés en cas de crise. Les bâtiments à « risque normal » sont classés par catégories d'importance dont le croisement avec la zone de sismicité dans laquelle ils se trouvent déterminent les dispositions parasismiques à respecter.

Les progrès scientifiques en matière d'évaluation de l'aléa sismique, ainsi que l'évolution des normes de construction parasismique à l'échelle européenne (Eurocode 8), ont conduit à une révision de ce zonage et à l'harmonisation des normes à l'échelle européenne. Le zonage repose sur une évaluation dite probabiliste de l'aléa sismique. Elle consiste à estimer le mouvement sismique susceptible d'être atteint ou dépassé en fonction d'une probabilité fixée pendant une période de temps donnée.

Le nouveau zonage sismique de la France pour le bâti dit à « risque normal » est entré en vigueur avec l'arrêté du 22 octobre 2010 « relatif à la classification et aux règles de construction parasismique applicables aux bâtiments de la classe dite à risque normal » et aux décrets n°2010-1254 relatif à la prévention du risque sismique et n°2010-1255 portant sur la délimitation des zones de sismicité du territoire français. Ce zonage découpe le territoire français en 5 zones de sismicité (très faible, faible, modérée, moyenne, forte). Dans les zones 2 à 5, les règles de construction parasismique sont applicables aux bâtiments et ponts « à risque normal ». Cela concerne environ 21 000 communes.

En complément, les arrêtés du 24 janvier 2011 et du 15 février 2018 fixent les règles parasismiques applicables à certaines installations classées en se fondant sur ce nouveau zonage sismique de la France. Les installations nucléaires relèvent une réglementation spécifique appelée RFS 2001-01.

Cartes du microzonage des Antilles

Cette partie s'adresse aux professionnels du dimensionnement des constructions et ouvrages (bureaux d'étude, ingénieur structure, etc ...)

Un microzonage sismique constitue un outil d'aide à la prise en compte du risque sismique dans l'aménagement du territoire et la construction. Cette étude locale vient en complément de la réglementation parasismique nationale. L'objet de l'étude est de cartographier les zones de réponses sismiques homogène, permettant de dimensionner au mieux les ouvrages en tenant compte de l'aléa sismique local.

L'arrêté du 22 octobre 2010 a été modifié pour permettre l'utilisation des résultats des microzonages sismiques pour dimensionner les constructions sur les communes et collectivités suivantes :

- Pour la Guadeloupe : Lamentin, Petit-Bourg, Goyave, Capesterre Belle-Eau, Trois-Rivières, Abymes, Morne à l'Eau, Gosier, Sainte-Anne, Saint-François, Le Moule ;
- Pour la Martinique : Rivière-salée, Trois-Ilets, Le François, Trinité, Vauclin, Robert ;
- La collectivité d'outre-mer de Saint-Martin.

Les cartographies du microzonage sismique ainsi que les paramètres du spectre de réponse élastique par zone lithologique sont disponibles via le lien ci-dessous :

<https://www.georisques.gouv.fr/articles-risques/seismes/alea-et-risque-sismique>

Annexes

Arrêtés



PRÉFET DE LA CHARENTE

Arrêté n° 2011 115-0034
relatif à l'élaboration de l'état des risques naturels et technologiques majeurs
de biens immobiliers situés sur la commune de Beaulieu-sur-Sonnette

LE PREFET DE LA CHARENTE,
CHEVALIER DE LA LEGION D'HONNEUR

Vu le code général des collectivités territoriales ;

Vu le code de l'environnement, notamment les articles L.125-5 et R.125-23 à R.125-27 ;

Vu le code de la construction et de l'habitation, notamment ses articles L.271-4 et L.271-5 ;

Vu le décret n° 2004-374 du 29 avril 2004 relatif aux pouvoirs des préfets, à l'organisation et à l'action des services de l'État dans les régions et les départements ;

Vu le décret n° 2010-1254 relatif à la prévention des risques ;

Vu le décret n° 2010-1255 du 22 octobre 2010 portant délimitation des zones de sismicité du territoire français ;

Vu l'arrêté préfectoral du 30 janvier 2006 modifié les 13 juillet 2010 et 25 avril 2011 fixant la liste des communes concernées par l'obligation d'information des acquéreurs et des locataires de biens immobiliers sur les risques naturels et technologiques majeurs ;

Sur proposition de Madame la directrice de cabinet ;

ARRETE

Article 1 : Les éléments nécessaires à l'élaboration de l'état des risques pour l'information des acquéreurs et des locataires de biens immobiliers situés sur la commune de Beaulieu-sur-Sonnette sont consignés dans le dossier communal d'information annexé au présent arrêté.

Chaque dossier comprend les documents auxquels le vendeur ou le bailleur peut se référer :

- la fiche synthétique listant les risques naturels prévisibles et les risques technologiques auxquels la commune est exposée sur tout ou partie de son territoire, ainsi que le niveau de sismicité réglementaire attaché à la commune,
- le descriptif sommaire du risque sismique en Charente,
- la cartographie départementale du risque sismique,

Annexes

Arrêtés

Celui-ci est accessible sur le site internet de la préfecture et à la libre disposition du public en mairie, préfecture et sous-préfecture.

Article 2 : Ces informations sont mises à jour au regard des conditions mentionnées à l'article L.125-5 du code de l'environnement.

Article 3 : Le présent arrêté et le dossier communal d'information sont adressés à Monsieur le maire de Beaulieu-sur-Sonnette et à la chambre départementale des notaires.
Le présent arrêté sera affiché en mairie et publié au recueil des actes administratifs de l'État dans le département.

Article 4 : Madame la directrice de cabinet, Monsieur le sous-préfet de l'arrondissement de Confolens, Monsieur le directeur départemental des territoires et Monsieur le maire de la commune de Beaulieu-sur-Sonnette sont chargés, chacun en ce qui les concerne, de l'application du présent arrêté.

Angoulême, le 25 avril 2011

P/Le Préfet,
La Sous-Préfète,
Directrice de Cabinet,

Laurence GOLA-de MONCHY

Annexes

Arrêtés



ARRÊTÉ N°

relatif à l'information des acquéreurs et locataires de biens immobiliers sur les risques naturels et technologiques majeurs et la pollution des sols dans le département de la Charente

La préfète de la Charente
Chevalier de la Légion d'Honneur
Chevalier de l'ordre national du Mérite

- Vu** le code général des collectivités territoriales ;
- Vu** le code de l'environnement et ses articles L.125-2 à L.125-7, articles R.125-23 à R.125-27 et R.563-1 à R.563-8 ;
- Vu** le code de la construction et de l'habitation, notamment ses articles L.271-4 et L.271-5 ;
- Vu** le décret 2004-374 du 29 avril 2004 modifié relatif aux pouvoirs des préfets, à l'organisation et à l'action des services de l'État dans les régions et les départements ;
- Vu** le décret 2010-1254-du 22 octobre 2010 relatif à la prévention du risque sismique ;
- Vu** le décret 2010-1255 du 22 octobre 2010 portant délimitation des zones de sismicité du territoire français ;
- Vu** le décret 2015-1353 du 26 octobre 2015 relatif aux secteurs d'information sur les sols prévus par l'article L.125-6 du code de l'environnement et portant diverses dispositions sur la pollution des sols et les risques miniers ;
- Vu** l'arrêté interministériel du 27 juin 2018 portant délimitation des zones à potentiel radon du territoire français ;
- Vu** l'arrêté préfectoral du 15 octobre 2015 prescrivant l'élaboration du plan de prévention des risques d'inondation de la vallée de l'Anguienne sur les communes d'Angoulême, Dirac, Garat et Soyaux ;
- Vu** l'arrêté n° 16-2019-03-06-002 du 06 mars 2019 prescrivant la révision du plan de prévention des risques d'inondation de la vallée de la Charente en aval de l'agglomération d'Angoulême sur le secteur de Linars à Bassac ;
- Vu** l'arrêté n° 16-2019-03-06-003 du 06 mars 2019 prescrivant la révision du plan de prévention des risques d'inondation de la vallée de la Charente en aval de l'agglomération d'Angoulême sur le secteur de Triac-Lautrait à Saint-Laurent de Cognac ;
- Vu** l'arrêté préfectoral n° 16-2020-07-16-001 du 16 juillet 2020 relatif à l'information des acquéreurs et des locataires de biens immobiliers sur les risques naturels et technologiques majeurs prenant notamment en compte la mise à jour des secteurs d'information des sols et des zones à potentiel radon ;

7-9, rue de la préfecture
CS 92301 – 16023 ANGOULÊME Cedex
Tél. : 05.45.97.61.00
www.charente.gouv.fr

1/2

Annexes

Arrêtés

Considérant qu'il apparaît nécessaire de mettre à jour la liste des communes du département de la Charente concernées par l'obligation d'information prévue aux I et II de l'article L 125-5 du code de l'environnement annexée à l'arrêté préfectoral du 16 juillet 2020 sus-visé au regard des arrêtés d'élaboration ou de prescription des plans de prévention des risques d'inondation visés supra ;

Sur proposition de la directrice de cabinet de la préfète :

ARRÊTE

Article 1^{er} : La liste des communes du département de la Charente concernées par l'obligation prévue aux I et II de l'article L.125-5 du code de l'environnement est mise à jour selon l'annexe du présent arrêté.

Article 2 : Les éléments nécessaires à l'information des acquéreurs et des locataires de biens immobiliers sur les risques naturels et technologiques majeurs et la pollution des sols sont consignés dans un dossier communal d'information.

Ce dossier et les documents de référence sont librement consultables en préfecture, en sous-préfecture et mairie concernée. Ils sont directement consultables sur le site internet des services de l'État au lien suivant : <http://www.charente.gouv.fr/Politiques-publiques/Securite-et-protection-des-personnes/Securite-civile/Prevention-des-risques/Information-acquereurs-locataires-IAL>

Article 3 : L'obligation d'information prévue au IV de l'article L.125-5 du code de l'environnement, s'applique pour l'ensemble des arrêtés portant reconnaissance de l'état de catastrophe naturelle ou technologique sur le territoire de la commune dans lequel se situe le bien. Ceux-ci sont consultables en préfecture, sous-préfecture et mairie concernée et accessible sur le site internet : <http://www.georisques.gouv.fr>.

Article 4 : La liste des communes et les dossiers communaux d'information sont mis à jour conformément aux dispositions de l'article R.125-25 du code de l'environnement.

Article 5 : Une copie de l'arrêté et de la liste annexée des communes visées à l'article 1 est adressée à tous les maires des communes de la Charente et à la chambre départementale des notaires.

Le présent arrêté sera affiché en mairie et publié au recueil des actes administratifs de la Charente.

Une mention de l'arrêté sera insérée dans un journal diffusé dans le département.

Le présent arrêté sera accessible sur le site internet des services de l'État en Charente.

Article 6 : l'arrêté préfectoral du 16 juillet 2020 susvisé est abrogé et remplacé, en toutes ses dispositions, par le présent arrêté.

Article 7 : Le présent arrêté est susceptible, dans un délai de deux mois à compter de sa notification ou de sa publication de faire l'objet :

- d'un recours gracieux devant la préfète de la Charente ;
- d'un recours hiérarchique devant le ministre de l'Intérieur ;
- d'un recours contentieux devant le tribunal administratif de Poitiers – 15, rue Blossac – CS 80541 – 86020 Poitiers par voie postale ou par voie dématérialisée via « télérecours citoyen » accessible sur le site Internet www.telerecours.fr.

Article 8 : La secrétaire générale de la préfecture, le directeur de cabinet de la préfète, les sous-préfètes d'arrondissement, la directrice départementale des territoires et les maires du département sont chargés, chacun en ce qui le concerne, de l'exécution du présent arrêté.

Angoulême, le 23 NOV. 2020

La préfète,



Magali DEBATTE

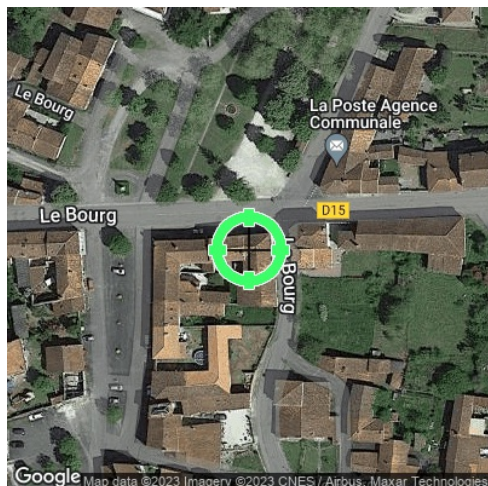
7-9, rue de la préfecture
CS 92301
16023 ANGOULÊME Cedex
Tél. : 05.45.97.61.00
www.charente.gouv.fr

2/2

Annexes Arrêtés

Code INSEE	Communes	Plan de prévention des risques naturels (PPRN)		Plan de prévention des risques technologiques (PPRT)		Sismicité	Zone à potentiel radon	Secteur d'information des sols
		nom	Date	nom	Date			
16029	Barderas					Faible	Zone 1	
16030	Barret					Faible	Zone 1	
16031	Barro	PPRI Vallée de la Charente et de l'Argenton	A : 09/12/2002			Modéré	Zone 1	
16032	Bassac	PPRI Vallée de la Charente de Linars à Bassac	A : 07/09/2001 PR : 08/03/2019			Modéré	Zone 1	
16034	Bazac					Faible	Zone 1	
16035	Beaulieu sur Somette					Modéré	Zone 1	
16036	Bécheresse					Faible	Zone 1	
16037	Beillon					Faible	Zone 1	
16038	Benest					Faible	Zone 1	
16039	Bernac					Modéré	Zone 1	
16040	Bernaill					Faible	Zone 1	
16041	Bessac					Faible	Zone 1	
16042	Bessé					Modéré	Zone 1	
16044	Bloussac	PPRI Vallée de la Charente et de l'Argenton	A : 09/12/2002			Modéré	Zone 1	
16045	Brac					Faible	Zone 1	
16046	Côleaux du Blancacis					Faible	Zone 1	
16047	Bianzaquet Saint Cybard					Faible	Zone 1	
16048	Boisvrière					Faible	Zone 1	
16049	Bornes					Faible	Zone 1	
16050	Bonnaill					Faible	Zone 1	
16052	Bors de Montmoreau					Faible	Zone 1	
16053	Bors de Balgnes					Faible	Zone 1	
16054	Le Bouchage					Faible	Zone 1	
16055	Bouix					Faible	Zone 1	
16056	Bourg Charente	PPRI Bassin de la Charente – agglomération de Jarnac	A : 20/11/2000			Modéré	Zone 1	
16057	Bouteville	PPRI Vallée de la Charente de Triac-Lauriat à Saint-Laurent de Cognac	PR : 08/03/2019			Faible	Zone 1	
16058	Boutiers Saint Trojan	PPRI Bassin de la Charente – agglomération de Cognac	A : 31/08/2000			Modéré	Zone 1	
16059	Brettes	PPRI Vallée de la Charente de Triac-Lauriat à Saint-Laurent de Cognac	PR : 08/03/2019			Modéré	Zone 1	
16060	Bréville					Modéré	Zone 1	
16061	Brie					Modéré	Zone 1	

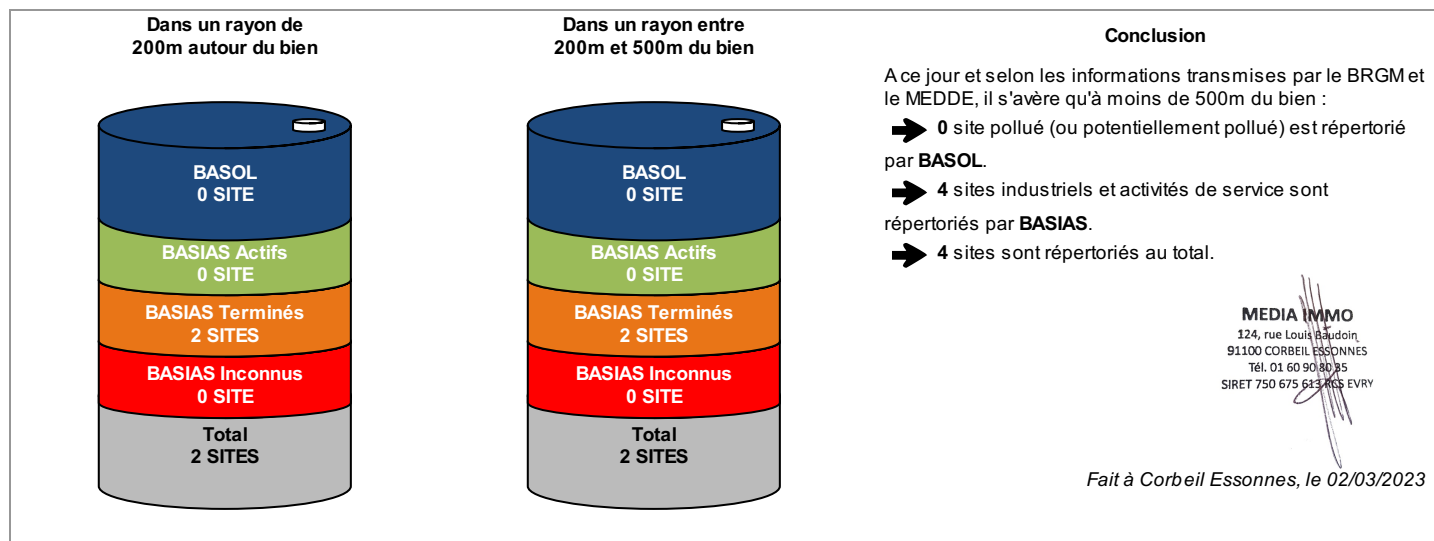
Etat des Risques de Pollution des Sols (ERPS)*



Réalisé en ligne** par	Media Immo
Pour le compte de	SARL CMD
Numéro de dossier	SA23/02/0097
Date de réalisation	02/03/2023

Localisation du bien	Le Bourg - (Cadastré B 341) 16450 BEAULIEU SUR SONNETTE
Section cadastrale	B 341
Altitude	141.1m
Données GPS	Latitude 45.924756 - Longitude 0.382105

Désignation du vendeur	[REDACTED]
Désignation de l'acquéreur	[REDACTED]



* Ce présent document n'a pour but que de communiquer, A TITRE INFORMATIF, à l'acquéreur ou au locataire, les informations rendues publiques par l'Etat concernant les risques de pollution des sols.

** Media Immo réalise, sous sa seule responsabilité, l'ERPS du client. Ceci sous couvert que les informations de localisation du bien transmises par le client soient exactes et que les informations obtenues sur les bases de données BASOL et BASIAS et des futurs SIS soient à jour.

Document réalisé à partir des bases de données **BASIAS** et **BASOL**

(gérées par le **BRGM** - Bureau de Recherches Géologiques et Minières et le **MEDDE** - Ministère de l'Ecologie, du Développement Durable et de l'Energie)

SOMMAIRE

Synthèse de votre Etat des Risques de Pollution des Sols
Qu'est-ce que l'Etat des Risques de Pollution des Sols (ERPS) ?
Cartographie des sites situés à moins de 200m du bien et à moins de 500m du bien
Inventaire des sites situés à moins de 200m du bien, 500m du bien et non localisés

Qu'est-ce que l'ERPS ?

Ce document n'a pour but que de communiquer, A TITRE INFORMATIF, à l'acquéreur ou au locataire, les informations rendues publiques par l'Etat concernant les risques de pollution des sols.

Doit-on prévoir de prochains changements ?

Qui : En application du **Décret n°2015-1353 du 26 octobre 2015** prévus par l'article L.125-6 du code de l'environnement, l'actuel ERPS sera progressivement interprété par l'élaboration de Secteurs d'Information sur les Sols, plus communément appelés les **SIS** et seront intégrés à l'ERP.

Dans quels délais ?

Le décret nous informe que les pouvoirs publics territoriaux de chaque département doivent élaborer et valider les SIS **entre le 1er janvier 2016 et le 1er janvier 2019**.

Que propose Media Immo durant ces 3 ans ?

Jusqu'à la mise en application progressive des arrêtés préfectoraux relatifs aux SIS, **Media Immo** vous transmet, à **titre informatif**, les informations actuellement disponibles et rendues publiques par l'Etat à travers les bases de données **BASOL** et **BASIAS**.

Que signifient BASOL et BASIAS ?

➔ **BASOL** : **BA**se de données des sites et **SOL**s pollués (ou potentiellement pollués) par les activités industrielles appelant une action des pouvoirs publics, à titre préventif ou curatif.

➔ **BASIAS** : Base de données d'**Anciens Sites Industriels** et **Activités de Service**, réalisée essentiellement à partir des archives et gérée par le **BRGM** (Bureau de **R**echerches **G**éologiques et **M**inières). **Il faut souligner qu'une inscription dans BASIAS ne préjuge pas d'une éventuelle pollution à son endroit.**

Comment sont établis les périmètres et attributs des futurs SIS ?

Le préfet élabore la liste des projets de SIS et la porte à connaissance des maires de chaque commune. L'avis des maires est recueilli, puis les informations de pollution des sols sont mises à jour grâce à la contribution des organismes participants. Ces secteurs seront représentés dans un ou plusieurs documents graphiques, à **l'échelle cadastrale**.

Qu'est-ce qu'un site pollué ?

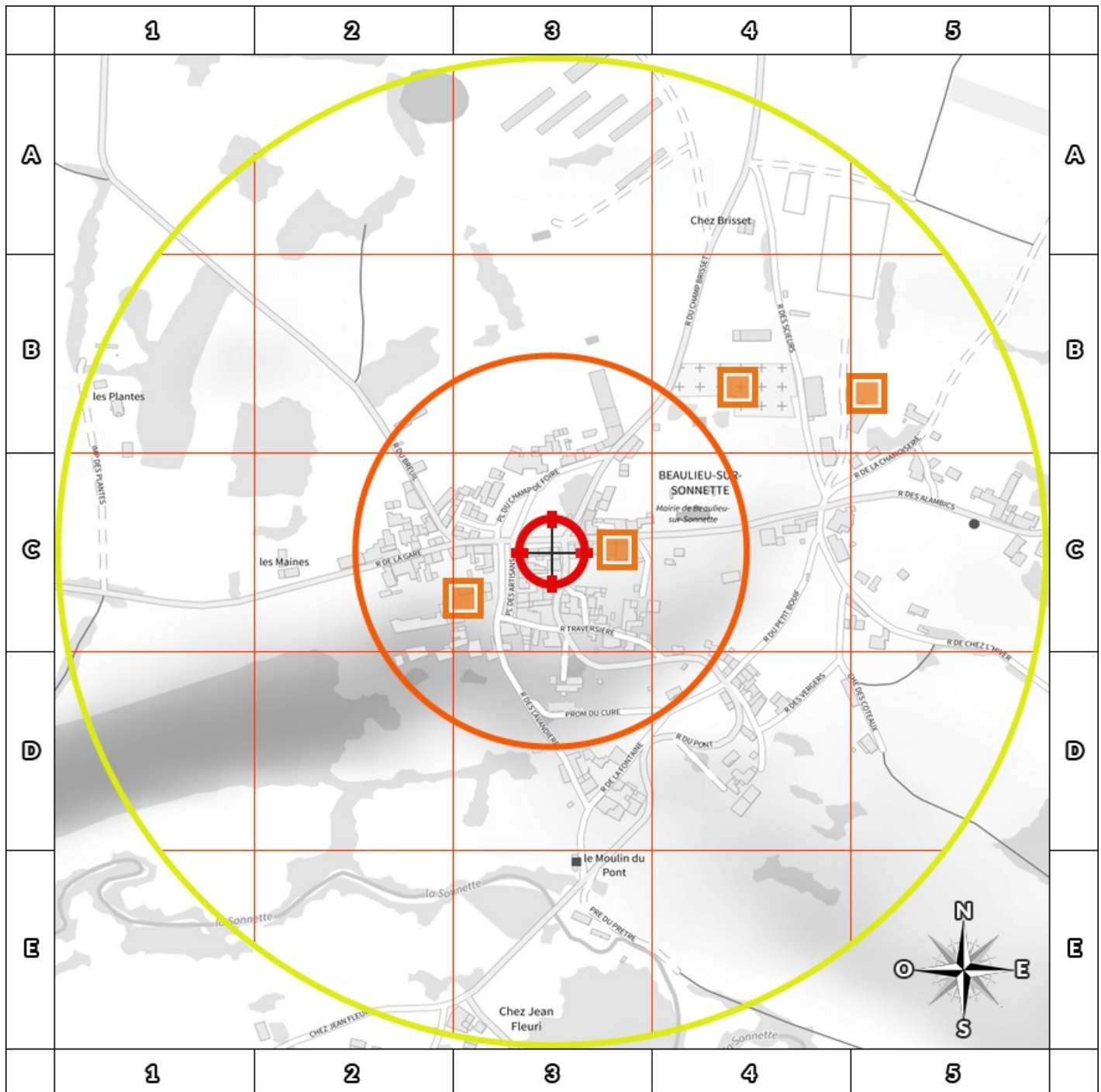
Un site pollué est un site qui, du fait d'anciens dépôts de déchets ou d'infiltration de substances polluantes, présente une pollution susceptible de provoquer une nuisance ou un risque pérenne pour les personnes ou l'environnement. Ces situations sont souvent dues à d'anciennes pratiques sommaires d'élimination des déchets, mais aussi à des fuites ou à des épandages de produits chimiques, accidentels ou pas. Il existe également autour de certains sites des contaminations dues à des retombées de rejets atmosphériques accumulés au cours des années voire des décennies.

Quels sont les risques si le vendeur ou le bailleur n'informe pas l'acquéreur ou le locataire ?

« À défaut et si une pollution constatée rend le terrain impropre à la destination précisée dans le contrat, **dans un délai de deux ans à compter de la découverte de la pollution**, l'acquéreur ou le locataire a le choix de demander la **résolution du contrat** ou, selon le cas, de **se faire restituer une partie du prix de vente ou d'obtenir une réduction du loyer**. L'acquéreur peut aussi demander la **réhabilitation du terrain aux frais du vendeur** lorsque le coût de cette réhabilitation ne paraît pas disproportionné par rapport au prix de vente ». (Extrait du Décret)

Cartographie des sites

situés à moins de 200m du bien et à moins de 500m du bien



- BASOL : BAse de données des sites et SOLs pollués (ou potentiellement pollués)
- BASIAS en activité : Base de données d'Anciens Sites Industriels et Activités de Service
- BASIAS dont l'activité est terminée : Base de données d'Anciens Sites Industriels et Activités de Service
- BASIAS dont l'activité est inconnue : Base de données d'Anciens Sites Industriels et Activités de Service
- ⊕ Emplacement du bien
- Zone de 200m autour du bien
- Zone de 500m autour du bien

Retrouvez sur cette cartographie un inventaire des sites pollués (ou potentiellement polluée) situés à moins de 500m du bien représentés par les pictos ● ■ ■ et ■.
 Chacun de ces pictos est détaillé sur la page suivante grâce à sa lettre et son numéro (A2, B4, ...) qui vous aideront à vous repérer sur la carte.

Inventaire des sites

situés à moins de 200m du bien et à moins de 500m du bien

Repère	Nom	Activité des sites situés à moins de 200m	Adresse	Distance (Environ)
C3	DELANDE Station service TOTAL	Commerce de gros, de détail, de desserte de carburants en magasin spécialisé (station service de toute capacité de stockage), Commerce de gros, de détail, de desserte de carburants en magasin spécialisé (station service de toute capacité de stockage)	Bourg (Le) BEAULIEU-SUR-SONNETTE	67 m
C3	RIOLLANT & BERTRAND S.A.R.L. Atelier de Forge, Charronnage, Carrosserie - Plastiques stratifiés	Forge, marteaux mécaniques, emboutissage, estampage, matriçage découpage ; métallurgie des poudres, Fabrication de carrosseries et remorques, Fabrication, transformation et/ou dépôt de matières plastiques de base (PVC, polystyrène,...)	Ormes (Pl. des) BEAULIEU-SUR-SONNETTE	100 m

Repère	Nom	Activité des sites situés de 200m à 500m	Adresse	Distance (Environ)
B4	SARDIN S.A.R.L. Scierie	Sciage et rabotage du bois, hors imprégnation	BEAULIEU-SUR-SONNETTE	250 m
B5	BARRET Gérard EURL Scierie Barret	Sciage et rabotage du bois, hors imprégnation	Bourg (le) BEAULIEU-SUR-SONNETTE	354 m

Nom	Activité des sites non localisés	Adresse
	Aucun site non localisé	

Installations Classées pour la Protection de l'Environnement (ICPE)*



Réalisé en ligne** par	Media Immo
Pour le compte de	SARL CMD
Numéro de dossier	SA23/02/0097
Date de réalisation	02/03/2023
Localisation du bien	Le Bourg - (Cadastré B 341) 16450 BEAULIEU SUR SONNETTE
Section cadastrale	B 341
Altitude	141.1m
Données GPS	Latitude 45.924756 - Longitude 0.382105
Désignation du vendeur	[REDACTED]
Désignation de l'acquéreur	

RÉFÉRENCES

Seules sont concernées les ICPE suivies par les DREAL (Directions régionales de l'environnement, de l'aménagement et du logement) pour la majorité des établissements industriels et les DD(CS)PP (Directions départementales (de la cohésion sociale et) de la protection des populations) pour les établissements agricoles, les abattoirs et les équarrissages et certaines autres activités agroalimentaires, avec distinction en attribut du type d'ICPE (SEVESO, IPPC, Silo, Carrière, Autres), de l'activité principale et des rubriques de la nomenclature des installations classées pour lesquelles l'établissement industriel est autorisé.

GÉNÉALOGIE

Cette base contient les installations soumises à autorisation ou à enregistrement (en construction, en fonctionnement ou en cessation d'activité). Les données proviennent d'une extraction de la base de données fournie par le Ministère de l'écologie, du développement durable et de l'énergie (MEDDE) et la géolocalisation est effectuée sur la base des coordonnées Lambert indiquées dans l'extraction.

QUALITÉ DES DONNÉES

Le niveau de précision de la localisation indiqué en attribut pour chaque ICPE est variable ; Elles peuvent être localisées au Centre de la commune concernée, à l'adresse postale, à leurs coordonnées précises ou leur valeur initiale.

*** Ce présent document n'a pour but que de communiquer, A TITRE INFORMATIF, à les informations rendues publiques par l'Etat.**

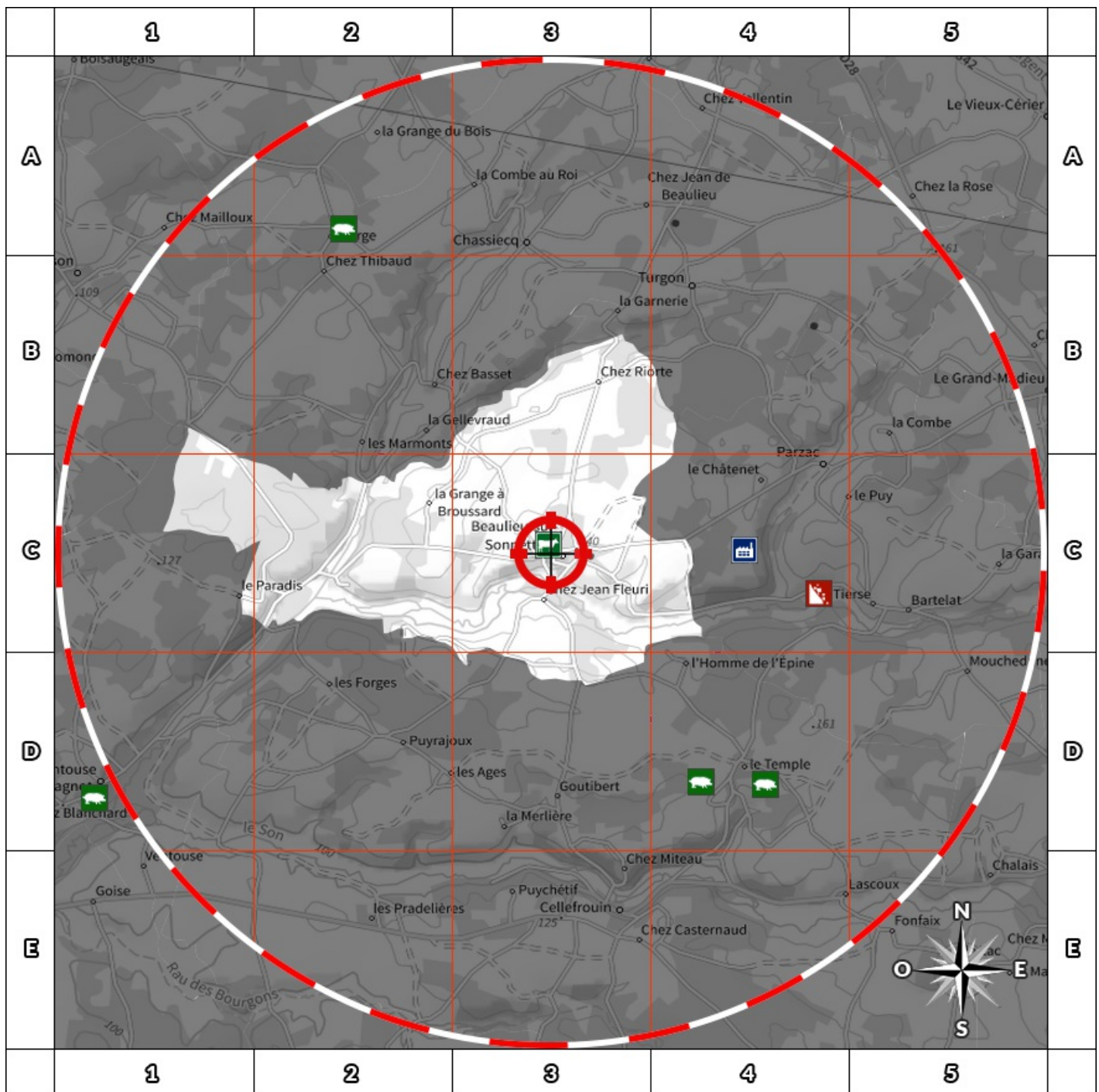
**** Media Immo réalise, sous sa seule responsabilité, l'ICPE du client. Ceci sous couvert que les informations de localisation du bien transmises par le client soient exactes et que les informations obtenues sur les bases de données soient à jour.**

SOMMAIRE

Synthèse des Installations Classées pour la Protection de l'Environnement
Cartographie des ICPE
Inventaire des ICPE

Cartographie des ICPE

Commune de BEAULIEU SUR SONNETTE




- | | |
|---|---|
|  Usine Seveso |  Elevage de porc |
|  Usine non Seveso |  Elevage de bovin |
|  Carrière |  Elevage de volaille |
|  Emplacement du bien |  Zone de 500m autour du bien |

Retrouvez sur cette cartographie un inventaire des Installations Classées pour le Protection de l'Environnement situées à moins de 5000m du bien représentées par les pictos      et .

Chacun de ces pictos est détaillé sur la page suivante grâce à sa lettre et son numéro (A2, B4, ...) qui vous aideront à vous repérer sur la carte.

Inventaire des ICPE


Commune de BEAULIEU SUR SONNETTE

Repère	Situation	Nom	Adresse	Etat d'activité Régime	Seveso Priorité Nationale
<i>ICPE situées à moins de 5000m du bien</i>					
	Valeur Initiale	SCEA JEAN PAUL GROSYEUX	Le Bourg 16450 BEAULIEU SUR SONNETTE	En fonctionnement	Non Seveso
				Enregistrement	NON

Nom	Adresse	Etat d'activité Régime	Seveso Priorité Nationale
<i>ICPE situées à plus de 5000m du bien</i>			
Aucun ICPE à plus de 5000m du bien sur la commune BEAULIEU SUR SONNETTE			

Etat des nuisances sonores aériennes

En application des articles L 112-3 et L 112-9 du Code de l'Urbanisme



Réalisé en ligne* par	SARL CMD
Numéro de dossier	SA23/02/0097
Date de réalisation	02/03/2023
Localisation du bien	Le Bourg - (Cadastré B 341) 16450 BEAULIEU SUR SONNETTE
Section cadastrale	B 341
Altitude	141.1m
Données GPS	Latitude 45.924756 - Longitude 0.382105
Désignation du vendeur	[REDACTED]
Désignation de l'acquéreur	

* Media Immo réalise, sous sa seule responsabilité, l'ENSA du client. Ceci sous couvert que les informations de localisation du bien transmises par le client soient exactes et que les informations obtenues sur les bases de données soient à jour.

EXPOSITION DE L'IMMEUBLE AU REGARD D'UN OU PLUSIEURS PLANS D'EXPOSITION AU BRUIT

Non exposé	000 B 341
------------	-----------

SOMMAIRE

Synthèse de votre Etat des Nuisances Sonores Aériennes
Imprimé Officiel (feuille rose/violette)
Cartographie
Prescriptions d'Urbanisme applicables dans les zones de bruit des Aérodrômes

Etat des nuisances sonores aériennes

En application des articles L 112-3 et L 112-9 du Code de l'Urbanisme

Les zones de bruit des plans d'exposition au bruit constituent des servitudes d'urbanisme (art. L. 112-3 du code de l'urbanisme) et doivent à ce titre être notifiées à l'occasion de toute cession, location ou construction immobilière.

Cet état est établi sur la base des informations mises à disposition par arrêté préfectoral

n°

du

mis à jour le

Adresse de l'immeuble

Le Bourg - (Cadastré B 341)
16450 BEAULIEU SUR SONNETTE

Cadastré

B 341

Situation de l'immeuble au regard d'un ou plusieurs plans d'exposition au bruit (PEB)

■ L'immeuble est situé dans le périmètre d'un PEB

¹ oui non

révisé

approuvé

date

¹ si oui, nom de l'aérodrome :

> L'immeuble est concerné par des prescriptions de travaux d'insonorisation

² oui non

² si oui, les travaux prescrits ont été réalisés

oui non

■ L'immeuble est situé dans le périmètre d'un autre PEB

¹ oui non

révisé

approuvé

date

¹ si oui, nom de l'aérodrome :

Situation de l'immeuble au regard du zonage d'un plan d'exposition au bruit

> L'immeuble se situe dans une zone de bruit d'un plan d'exposition au bruit définie comme :

zone A ¹
forte

zone B ²
forte

zone C ³
modérée

zone D ⁴

¹ (intérieur de la courbe d'indice Lden 70)

² (entre la courbe d'indice Lden 70 et une courbe choisie entre Lden 65 et 62)

³ (entre la limite extérieure de la zone B et la courbe d'indice Lden choisie entre 57 et 55)

⁴ (entre la limite extérieure de la zone C et la courbe d'indice Lden 50). Cette zone n'est obligatoire que pour les aérodromes mentionnés au I de l'article 1609 quater viciés A du code général des impôts (et sous réserve des dispositions de l'article L. 112-9 du code de l'urbanisme pour les aérodromes dont le nombre de créneaux horaires attribuables fait l'objet d'une limitation réglementaire sur l'ensemble des plages horaires d'ouverture).

Nota bene : Lorsque le bien se situe sur 2 zones, il convient de retenir la zone de bruit la plus importante.

Documents de référence permettant la localisation de l'immeuble au regard des nuisances prises en compte

Consultation en ligne sur <https://www.geoportail.gouv.fr/donnees/plan-dexposition-au-bruit-peb>
Plan disponible en Prefecture et/ou en Mairie de BEAULIEU SUR SONNETTE

Vendeur - Acquéreur

Vendeur

Acquéreur

Date

02/03/2023

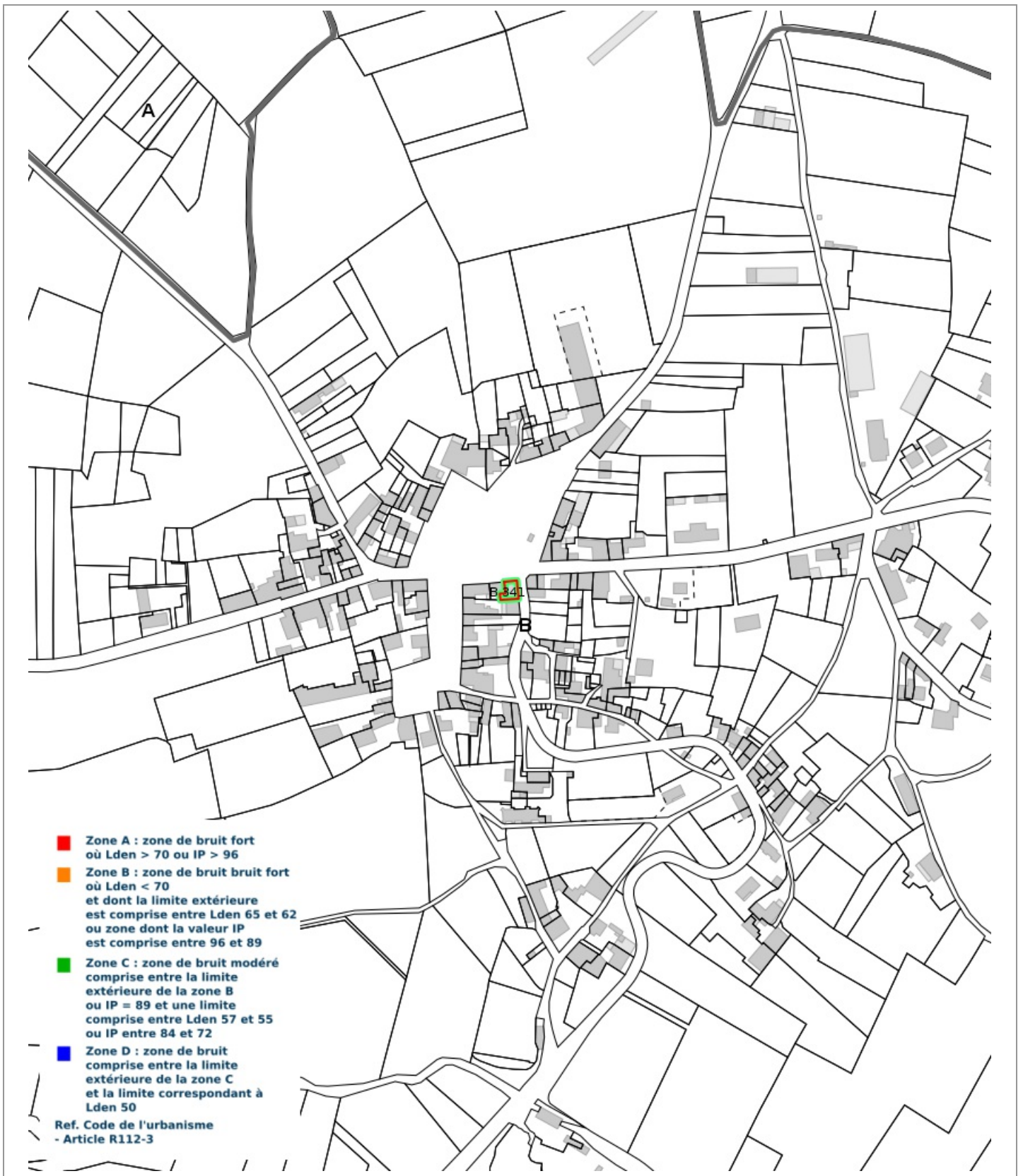
Fin de validité

02/09/2023

Cet état, à remplir par le vendeur ou le bailleur, est destiné à être intégré au dossier de diagnostics technique - DDT (annexé, selon le cas, à la promesse de vente ou, à défaut de promesse, à l'acte authentique de vente et au contrat de location ou annexé à ces actes si la vente porte sur un immeuble non bâti) et à être annexé à l'acte authentique de vente et, le cas échéant, au contrat préliminaire en cas de vente en l'état futur d'achèvement.

Information sur les nuisances sonores aériennes. Pour en savoir plus, consultez le site Internet du ministère de la transition écologiques et solidaire <https://www.ecologie-solidaire.gouv.fr/>

Cartographie du Plan d'Exposition au Bruit



Prescriptions d'Urbanisme applicables dans les zones de bruit des Aérodrômes



PRESCRIPTIONS D'URBANISME APPLICABLES DANS LES ZONES DE BRUIT DES AERODROMES

CONSTRUCTIONS NOUVELLES	ZONE A	ZONE B	ZONE C	ZONE D
Logements nécessaires à l'activité de l'aérodrome, hôtels de voyageurs en transit				
Logements de fonction nécessaires aux activités industrielles ou commerciales admises dans la zone	dans les secteurs déjà urbanisés			
Immeubles d'habitation directement liés ou nécessaires à l'activité agricole	dans les secteurs déjà urbanisés			
Immeubles d'habitation directement liés ou nécessaires à l'activité aéronautique	s'ils ne peuvent être localisés ailleurs			
Constructions à usage industriel, commercial et agricole	s'ils ne risquent pas d'entraîner l'implantation de population permanente			
Equipements publics ou collectifs	s'ils sont nécessaires à l'activité aéronautique ou indispensables aux populations existantes			
Maisons d'habitation individuelles non groupées			si secteur d'accueil déjà urbanisé et desservi par équipements publics sous réserve d'un faible accroissement de la capacité d'accueil	
Immeubles collectifs à usage d'habitation				
Habitat groupé (lotissement, ...) parcs résidentiels de loisirs				

HABITAT EXISTANT	ZONE A	ZONE B	ZONE C	ZONE D
Opérations de rénovation, de réhabilitation, d'amélioration, d'extension mesurée ou de reconstruction des constructions existantes	sous réserve de ne pas accroître la capacité d'accueil d'habitants exposés aux nuisances			
Opérations de réhabilitation et de réaménagement urbain pour permettre le renouvellement urbain des quartiers ou villages existants			si elles n'entraînent pas d'augmentation de la population soumise aux nuisances sonores	

CONSTRUCTIONS NOUVELLES ET HABITAT EXISTANT		
autorisé sous réserve de mesures d'isolation acoustique	autorisé sous conditions	Non autorisé

© DGAC 2004